


Niché dans la vallée d'Avre, aux portes du Parc Naturel Régional du Perche, vous vous plairez à parcourir Tillières-sur-Avre, village pittoresque et typique du sud de la Normandie.

Le charme et la diversité de ses paysages se marient à la richesse de son patrimoine architectural (église classée, château, porte médiévale, maisons à pans de bois...).

Dès le XI^e siècle, Tillières-sur-Avre (tegula=tuile) assoit son rôle stratégique en devenant une place forte qui protégera la frontière sud entre le Duché de Normandie et le Royaume de France.

Suivez notre amie «La Tuile», qui vous emmènera sur les traces des Seigneurs du village, à la découverte des trésors du passé et de la douceur des paysages bucoliques du présent.

Bonne promenade au fil des pierres et de l'eau...



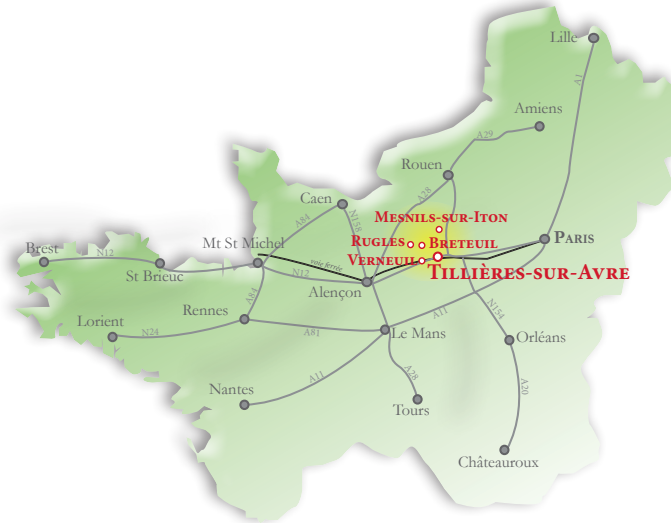
Tillières-sur-Avre nestled in the valley of the River Avre, at the crossroads of Southern Normandy and the Perche Regional Natural Park, is a joy to explore. Its picturesque landscape, combined with buildings of historic interest such as a listed church, a fortress, a medieval gateway and half-timbered houses, all make for an enjoyable visit.

During the 11th century, Tillières became a strategic stronghold which would protect the southern border of the Duchy of Normandy from neighbouring France.

Follow the «Au fil des pierres et de l'eau» trail and walk in the footsteps of the baron of Tillières to discover the town's rich historical heritage and the serenity of its present-day landscape.

Tillières-sur-Avre

Ancienne cité médiévale
entre Perche et Normandie



Retrouvez toute l'information touristique sur
www.normandie-sud-tourisme.fr

Get all tourist information on
www.southern-normandy-tourism.com

Office de Tourisme

129, place de la Madeleine - Verneuil-sur-Avre
27130 Verneuil d'Avre et d'Iton


Tél : 02 32 32 17 17 -  [normandie.sud.tourisme](https://www.facebook.com/normandie.sud.tourisme)

Mairie de Tillières-sur-Avre

29, rue de Paris - 27570 Tillières-sur-Avre
Tél. : 02 32 32 50 50



Création et crédits photographiques : Office de Tourisme du Pays d'Avre, d'Eure et d'Iton et Mairie de Tillières-sur-Avre - Illustrations : Yves Montron.

 Dans un souci de respect de l'environnement, nous vous invitons à remettre ce document, si vous n'en avez plus l'utilité, à l'Office de Tourisme à Verneuil ou chez l'un des prestataires touristiques du territoire, pour une réutilisation.



Tillières-sur-Avre

Au fil des pierres et de l'eau






- 1** L'église Saint-Hilaire (extérieur)
The church of Saint-Hilaire (outdoor)
- 2** L'église Saint-Hilaire (intérieur)
The church of Saint-Hilaire (indoor)
- 3** Le pont de la Guillerie
Guillerie bridge
- 4** Le château
The castle
- 5** Le panorama
The panorama
- 6** La porte médiévale
Medieval gateway
- 7** Le village
Tillières
- 8** Lavoir et moulin
Public wash-house and watermill
- 9** Le Perrin
The Perrin
- 10** Lavoir et industrie
Public wash-house and industry



Sur place, divers commerces (épicerie, boulangerie, cafés...), loisirs (paintball, GR22 Paris-Le Mont Saint-Michel) et visites (élevage d'escargots) se tiennent à votre disposition. Des hébergements (chambres d'hôtes et gîte) vous accueilleront pour un séjour prolongé dans notre bourg.

Découvrez également notre autre circuit "Le bord de l'Eau, Labeur de l'Eau" situé sur les berges de l'Avre et dans un marais classé Espace Naturel Sensible. Longueur : 1,8 km (1h30).



Départ : église Saint-Hilaire
Start : The Church of Saint-Hilaire
Longueur du parcours : 1,8 km
Length : 1,8 km
Durée : 1 h - Last : 1 h
 Parcours fléché - Way-marked trail
 Accès difficile aux poussettes et personnes à mobilité réduite.
 Not recommended for strollers and disabled person.

In Tillières there is a host of local shops, including a supermarket, cafés and bakeries selling delicious pastries, cakes and freshly-baker bread. Leisure activities available in the vicinity include paintball and public footpaths, one of which covers a section of well-known GR22 Paris-Le Mont Saint-Michel hiking trail. There is even a snail farm you can visit at Tillières ! Should you wish to extend your stay, B&B accommodation is available.

We also recommend you follow «Le bord de l'eau, labeur de l'eau» trail around Tillières wetland nature reserved. Length : 1,8 km (1h30).

Circuit «Le bord de l'eau, labeur de l'eau» à 400 m.
 Nature trail at 400 m.